








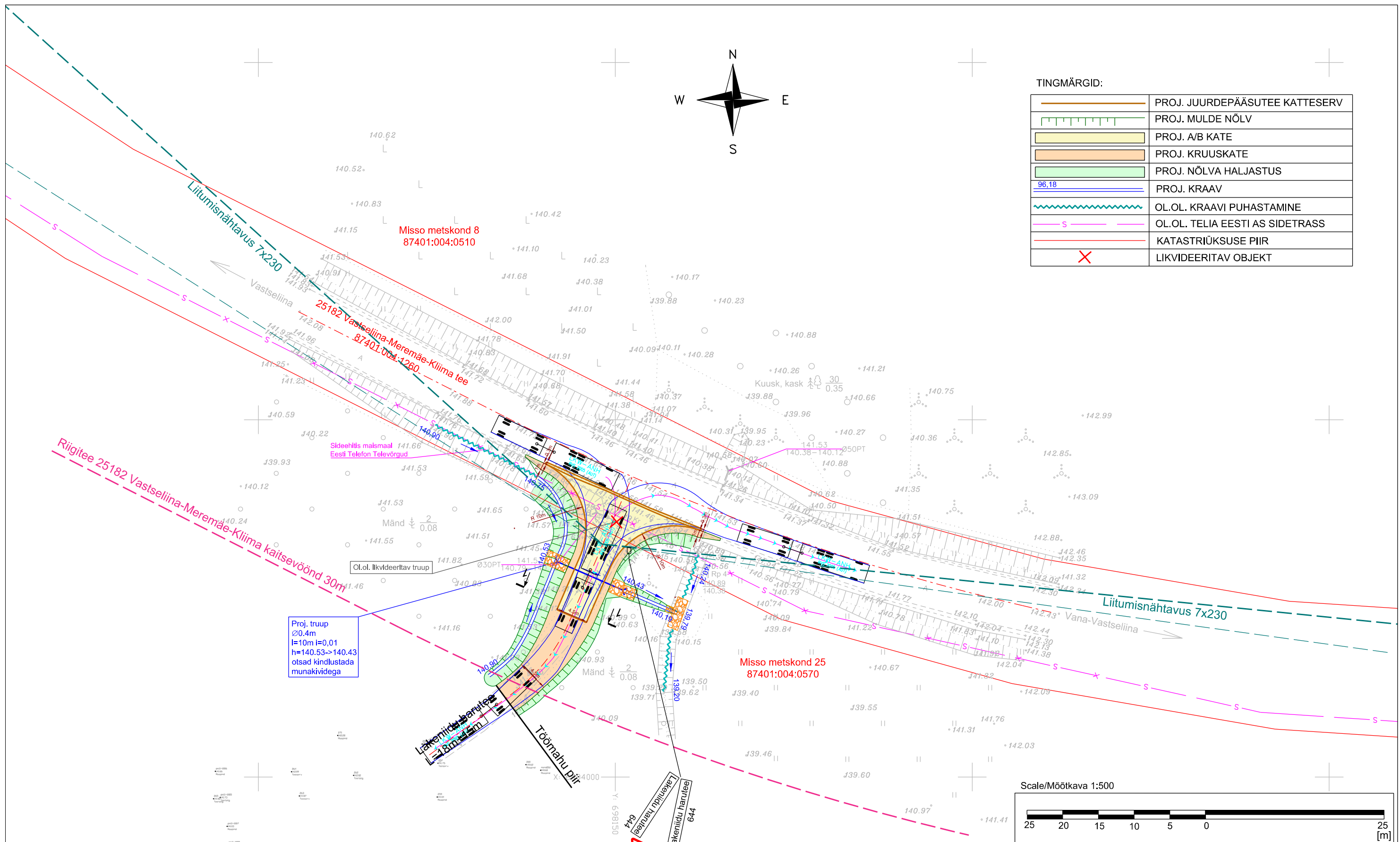
	PROJ. JUURDEPÄÄSUTEE KATTESERV
	PROJ. MULDE NÕLV
	PROJ. A/B KATE
	PROJ. KRUUSKATE
	PROJ. NÕLVA HALJASTUS
	PROJ. KRAAV
	OL.OL. KRAAVI PUHASTAMINE
	OL.OL. TELIA EESTI AS SIDETRASS
	KATASTRIÜKSUSE PIIR
	LIKVIDEERITAV OBJEKT



Tasapinnaline koordinaatsüsteem: L-EST 97
Kõrgussüsteem: EH-2000



Tulika 19
10613 Tallinn
tel. 6528408
tel. 5070951
maajavesi@maajavesi.ee

MATER reg.nr.MP0008-00
MTR
reg.nr.EP10033667-0001

Töö number: 221410

Tellija:	Riigimetsa Majandamise Keskus
----------	-------------------------------

Autor:
J.Käsk

Vast.spets:	T.Ploompui
-------------	------------

Objekt:	Muzako teed
---------	-------------


Joonise nimi: Ristumiskoha topo-geodeetiline maa-ala plaan


Joonis	1	Leht	1/9	Mõõt	1:500	Kuup.	08.2022
--------	---	------	-----	------	-------	-------	---------

Nr.	Opis	Wartość
1
2
3
4
5
6
7
8
9
10
11
12
13
14
15
16
17
18
19
20
21
22
23
24
25
26
27
28
29
30
31
32
33
34
35
36
37
38
39
40
41
42
43
44
45
46
47
48
49
50
51
52
53
54
55
56
57
58
59
60
61
62
63
64
65
66
67
68
69
70
71
72
73
74
75
76
77
78
79
80
81
82
83
84
85
86
87
88
89
90
91
92
93
94
95
96
97
98
99
100

Teelahendused OÜ

MTR ELK000135, EEP004085, EPE001377

PROJ/DESIGNED	ALLKIRI/SIGNATURE
A. Afanasjev	

KONTR/CHECKED	ALLKIRI/SIGNATURE
J. Jermoloviš	

TELLIJA/CLIENT	AS Projekteerimisbüroo Maa ja Vesi
----------------	------------------------------------

OBJEKT/OBJECT	Võru maakond, Võru vald, Vana-Vastseliina küla 25182 Vastseliina-Meremäe-Kliima tee
---------------	--

LÕIK/SECTION	Mahasõidukoht Lakeniidu haruteele km 2,226
--------------	--

KUUPÄEV/DATE	JOONISE NIMETUS/DRAWING NAME
07.11.2022	Autorongi pöördekoridorid (18,75m)

KUUPÄEVI/DATE	PROJ NR/PROJ NO	JOONISE NR/ DRAWING NO	PROJ ETAPP/DESIGN STAGE	MÕÖT/SCALE	REV
07.11.2022	PP-22-32	3.5	Põhiprojekt	1:500	0